

RESERVOIR
280 m³

325

323

321

319

318

316

ordinaire

N° 1

de

Frémicourt

à

Lebucquière

350

351

354

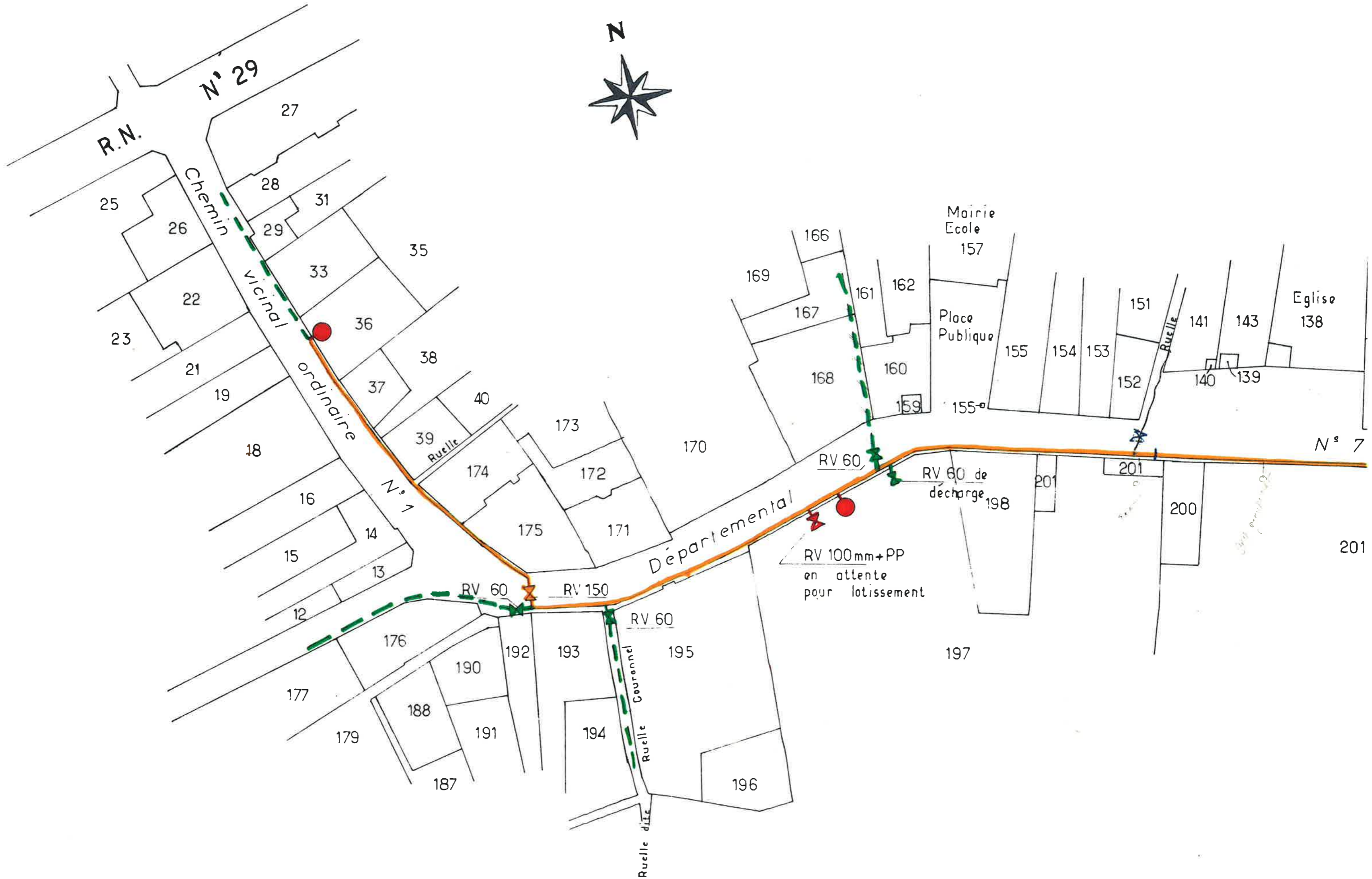
355

358

RV 100 mm

360





R.N.

N° 29

Chemin vicinal ordinaire

Départemental

Mairie Ecole 157

Place Publique

Eglise 138

RV 100mm+PP en attente pour lotissement

RV 60 de décharge

N° 7

Ruelle Couronné
Ruelle dit

Ruelle

27

25

26

28

31

35

33

36

38

22

23

21

19

37

40

18

39

Ruelle

173

170

16

N° 7

174

172

RV 60

RV 60 de décharge

201

200

201

15

14

175

171

RV 100mm+PP en attente pour lotissement

12

RV 60

RV 150

RV 60

197

177

176

190

193

195

179

188

191

194

196

187

201

201

140

139

141

143

151

154

153

152

155

160

168

167

161

162

169

166

25

26

28

31

35

33

36

38

22

23

21

19

37

40

18

39

Ruelle

173

170

16

N° 7

174

172

RV 60

RV 60 de décharge

201

200

201

15

14

175

171

RV 100mm+PP en attente pour lotissement

12

RV 60

RV 150

RV 60

197

177

176

190

193

195

179

188

191

194

196

187

201

201

140

139

141

143

151

154

153

152

155

160

168

167

161

162

169


166

COMMUNE DE FREMICOURT

LOTISSEMENT COMMUNAL

EAU POTABLE

RELEVES APRES TRAVAUX

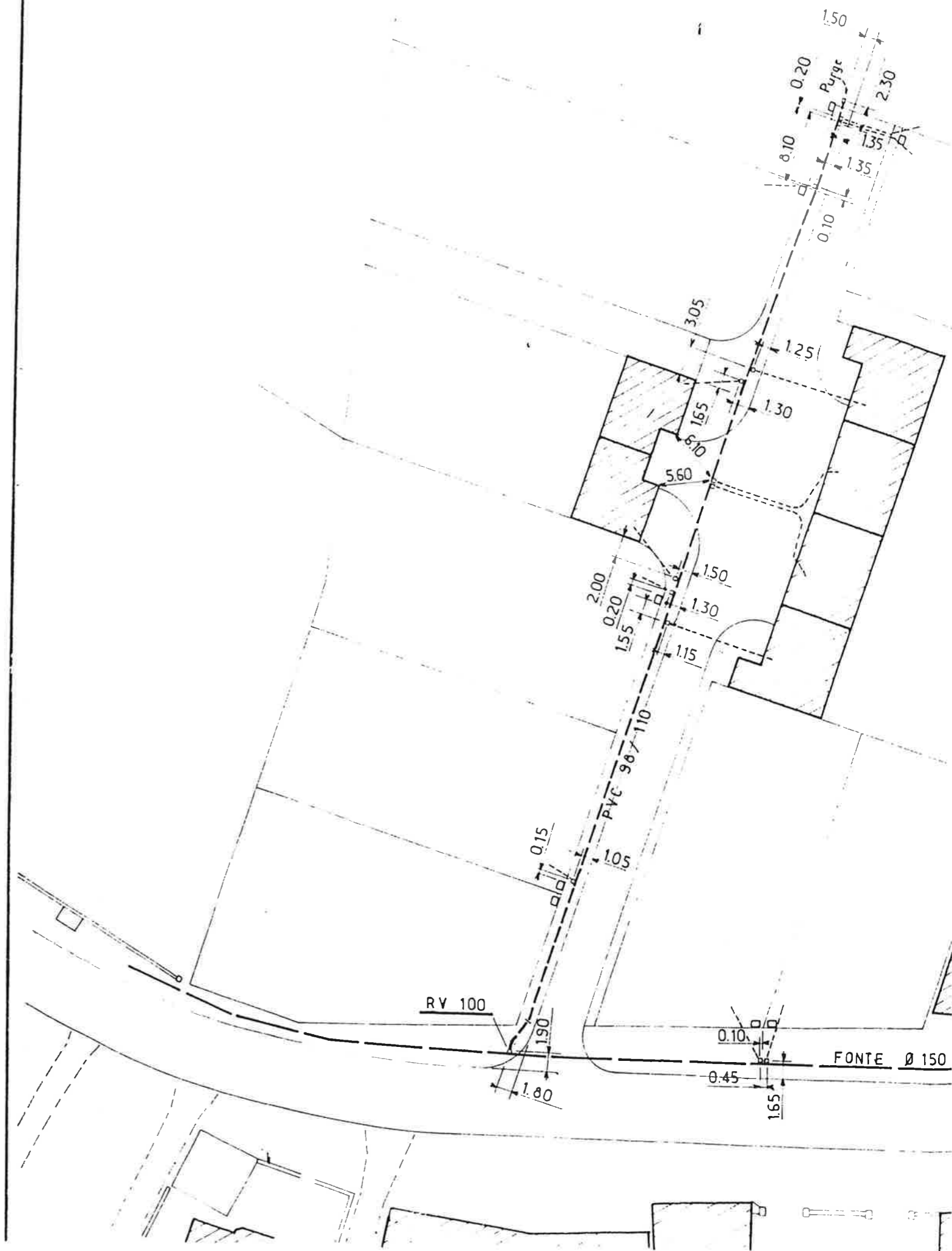


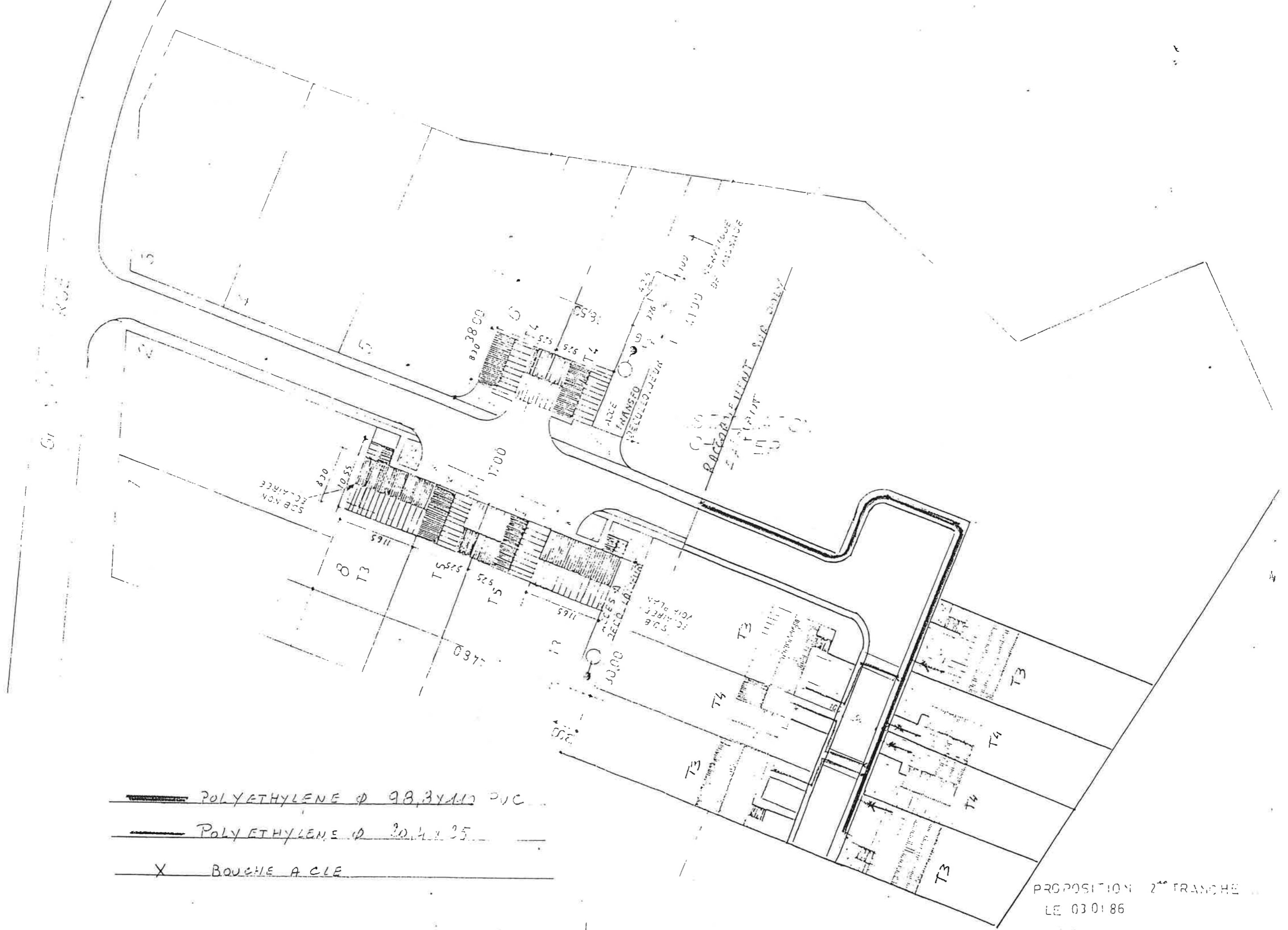
Reçu le 11.03.1986

1 / 500

AP

09.12.86





POLYETHYLENE Ø 98,3x140 PVC

POLYETHYLENE Ø 30,4x25

BOUCHE A CLE

PROPOSITION 2^{ème} TRANCHE
LE 03 01 86

— DEPARTEMENT DU PAS DE CALAIS —

DIRECTION DEPARTEMENTALE DE L'AGRICULTURE

— SERVICE DU GENIE RURAL DES EAUX & DES FORETS —

COMMUNE DE FREMICOURT

PLAN DU RESEAU DE LA DISTRIBUTION

en 2017

LEGENDE:

- 60
- 80
- 100 150

C				
B				
A				
Ind	Modifications	Dates	Visa	

PROVENANCE:

PLAN DE LA DISTRIBUTION
PROJET 1926

N°
Echelle 1/ 10000
Date: 08 / 1978
Vérifié par:

